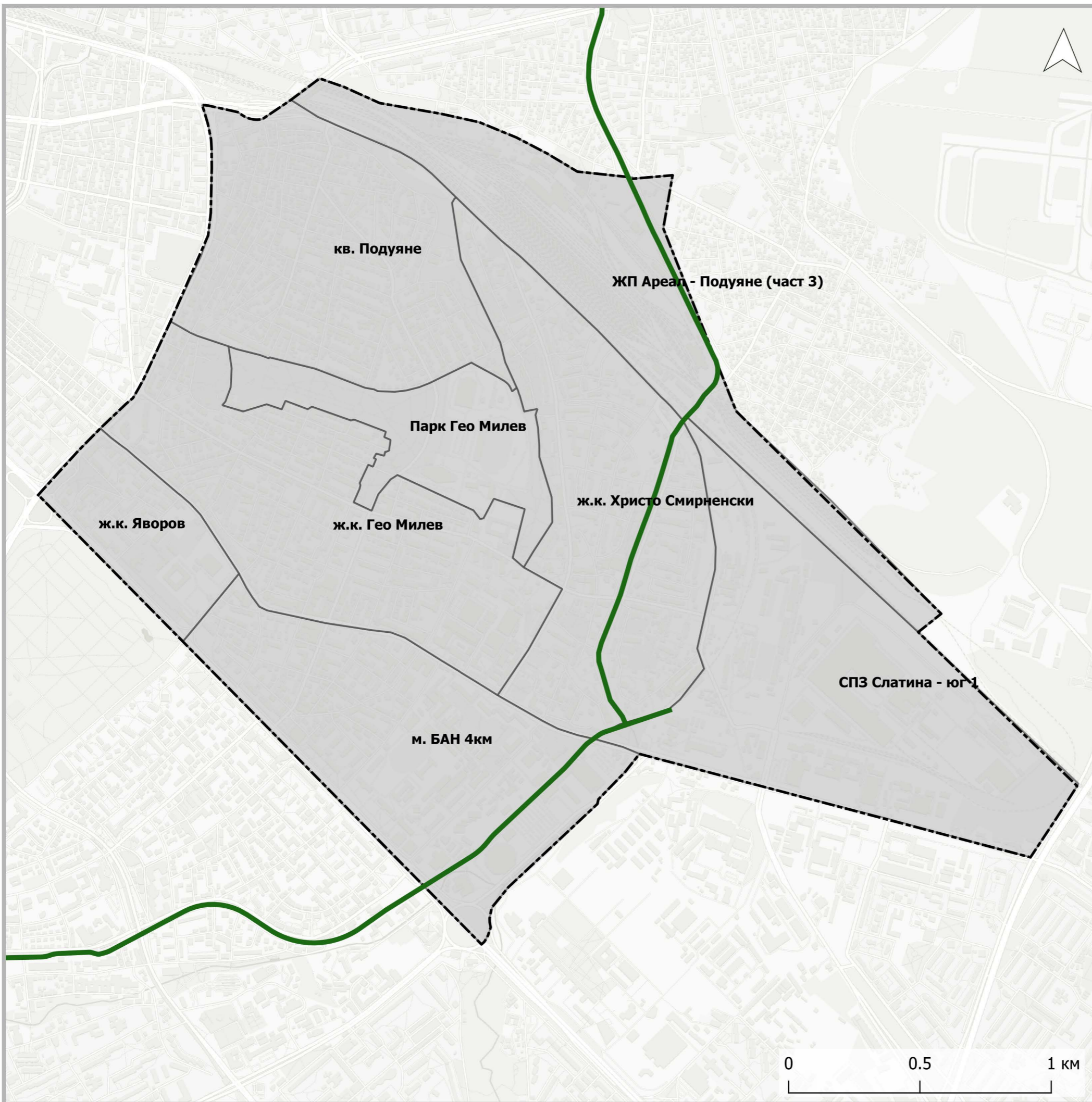


Зелен ринг-отсечка Слатина

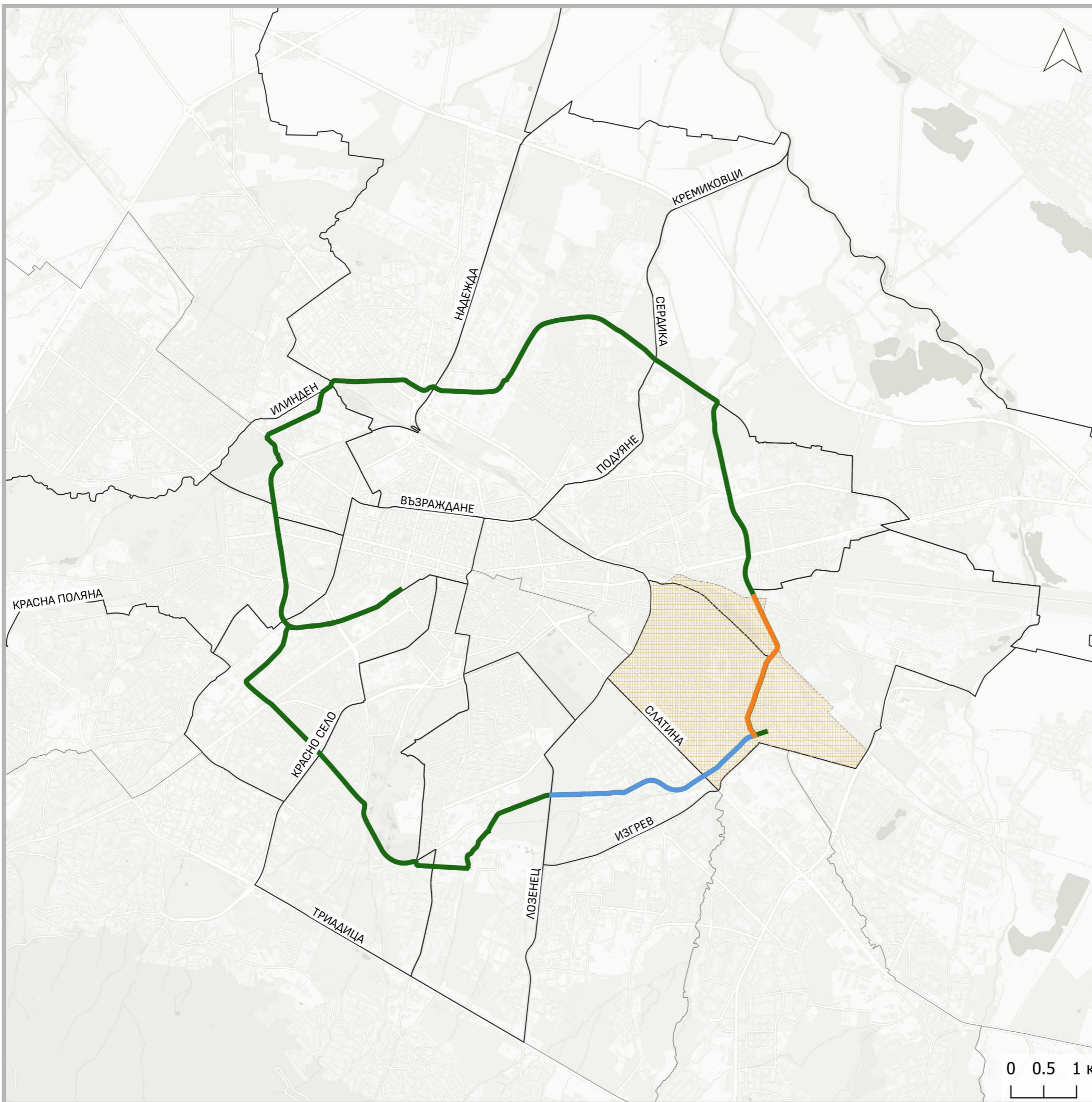
Обхват

- Зелен ринг София
- Градоустройствени единици



Зелен ринг-отсечка Слатина

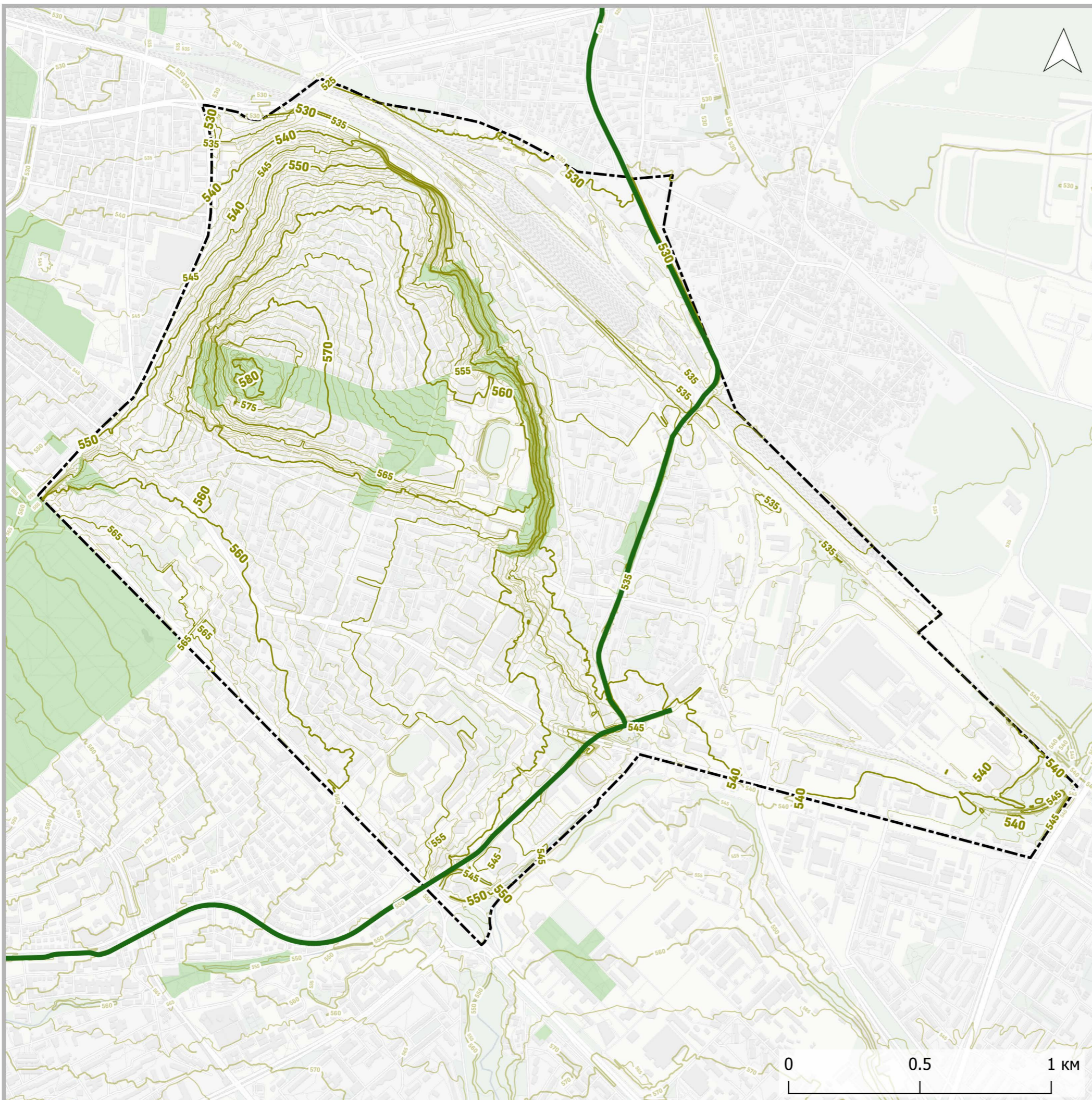
Обхват на разработката спрямо Зелен ринг София



- Административни райони в обхвата на Зелен ринг София
- Зелен ринг София
- ▨ Обхват на разработката - Софияплан
- ПУП от гара Пионер до район Слатина
- Отсечка Слатина

Зелен ринг-отсечка Слатина


Релеф



- Обхват на разработката
- Зелен ринг София
- Теренни хоризонтали
 - през 100м
 - през 10м
 - през 5м

Зелен ринг-отсечка Слатина


Население


 Обхват на разработката


 Зелен ринг София


Население (ГРАО 2020г.)

 0 - 300 жители

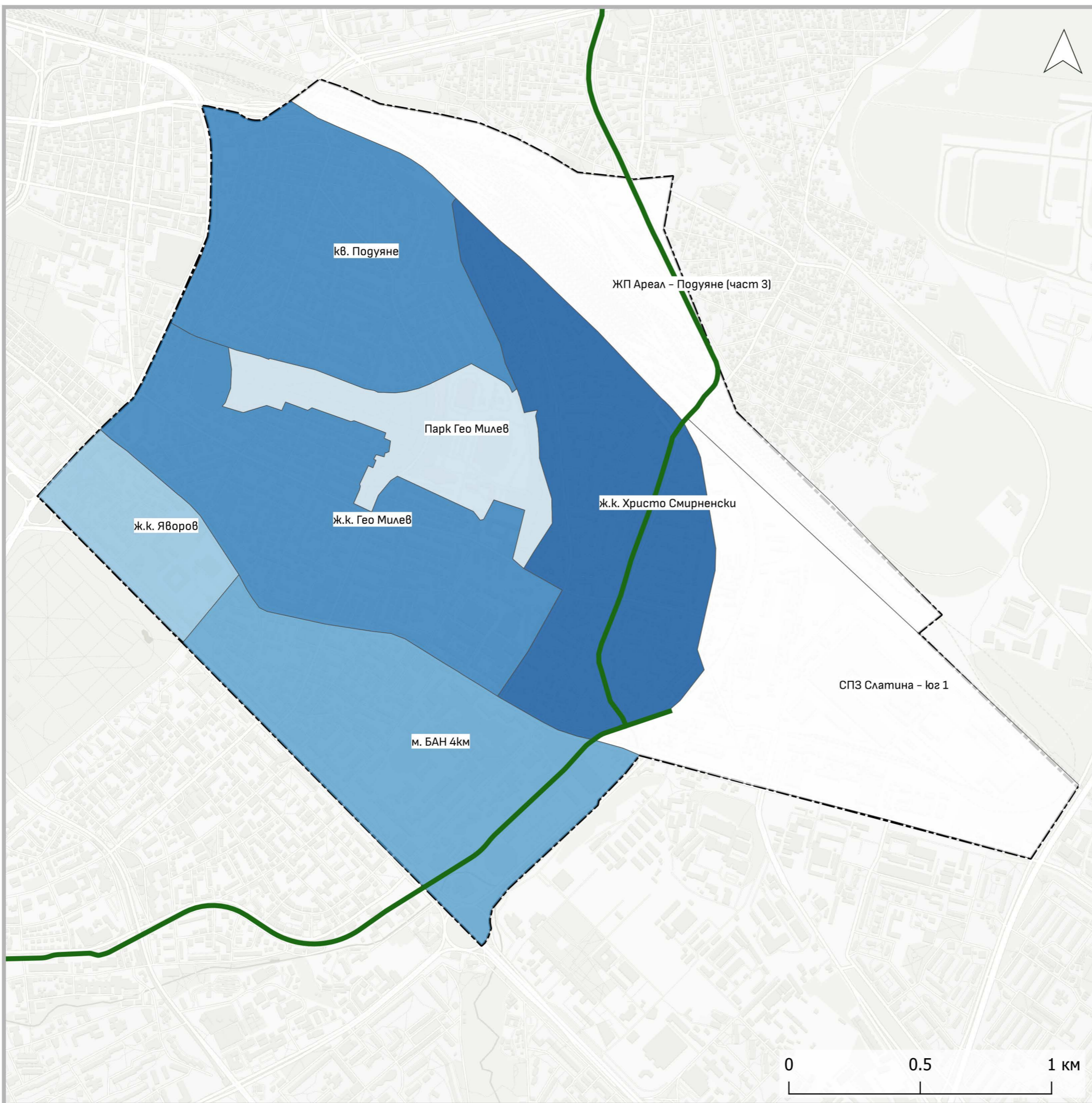
 300 - 1000 жители

 1000 - 3 000 жители

 3 000 - 10 000 жители

 10 000 - 20 000 жители

 >20 000 жители



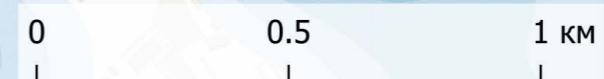
Зелен ринг-отсечка Слатина

Гъстота на населението

— Зелен ринг София

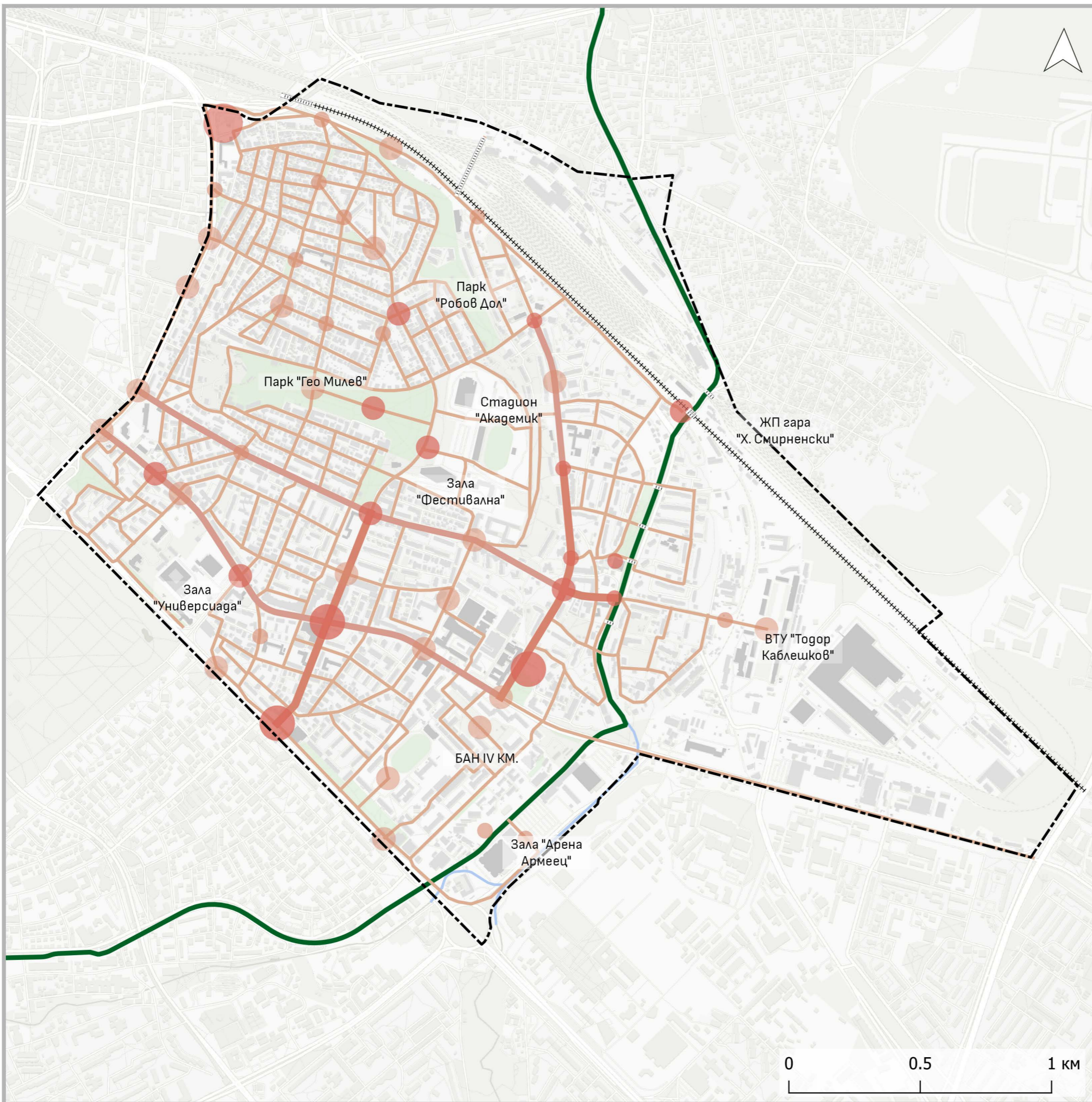
Гъстота на населението
(РЗП сгради 2020г.)

- 1.80 g/кв.м
- 3.70 g/кв.м
- 5.50 g/кв.м
- 7.40 g/кв.м
- 9.20 g/кв.м
- 11.10 g/кв.м
- 12.90 g/кв.м
- 14.80 g/кв.м



Зелен ринг-отсечка Слатина

Пешеходна интензивност



Обхват на разработката

Зелен ринг София

Паркове и градини

Пешеходна интензивност

100-500

500-1000

1000 +

Концентрация на пешеходци

100-500

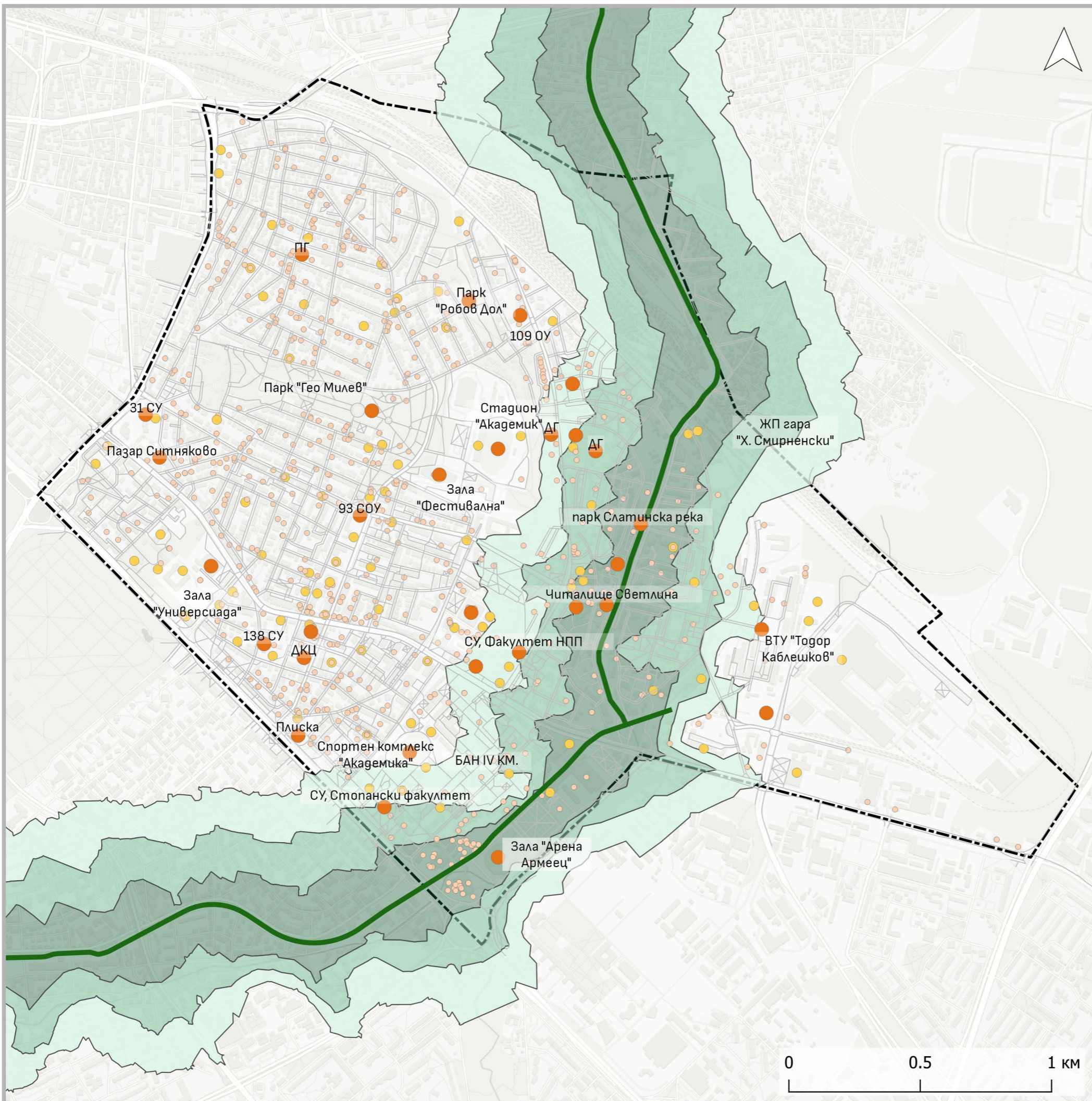
500-1000

1000 +

0 0.5 1 км

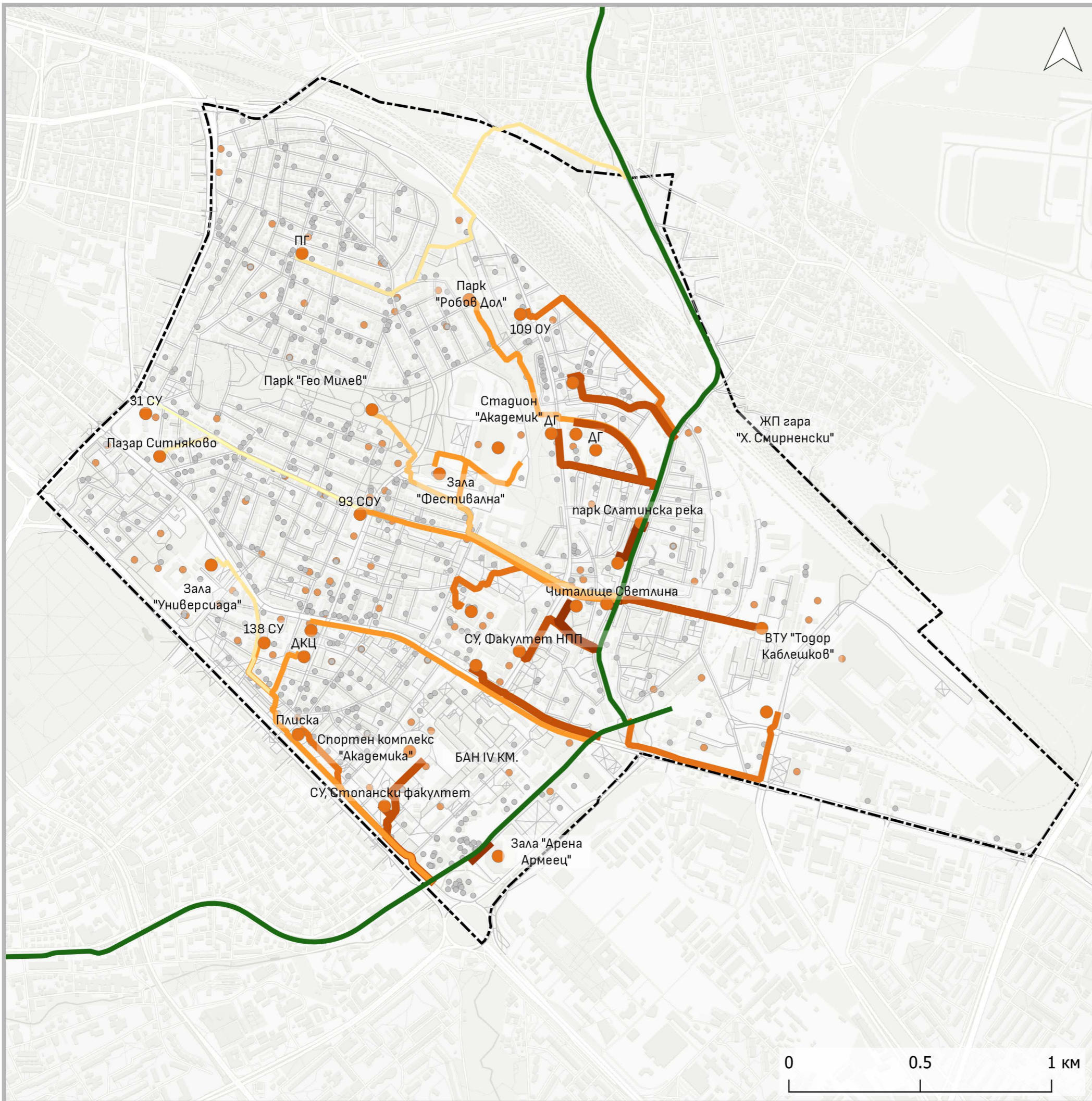
Зелен ринг – отсечка Слатина

Пешеходна достъпност от Зелен ринг София до точки на интерес



Зелен ринг-отсечка Слатина

Най-кратък път за пешеходно придвижване



Обхват на разработката

Зелен ринг София

Пешеходна мрежа

Точки на интерес със степени на интензивност

висока

средна

ниска

Най-кратък път от услуга до линеен парк

0 - 5 мин.

5 - 10 мин.

10 - 15 мин.

15 - 20 мин.

20 - 25 мин.

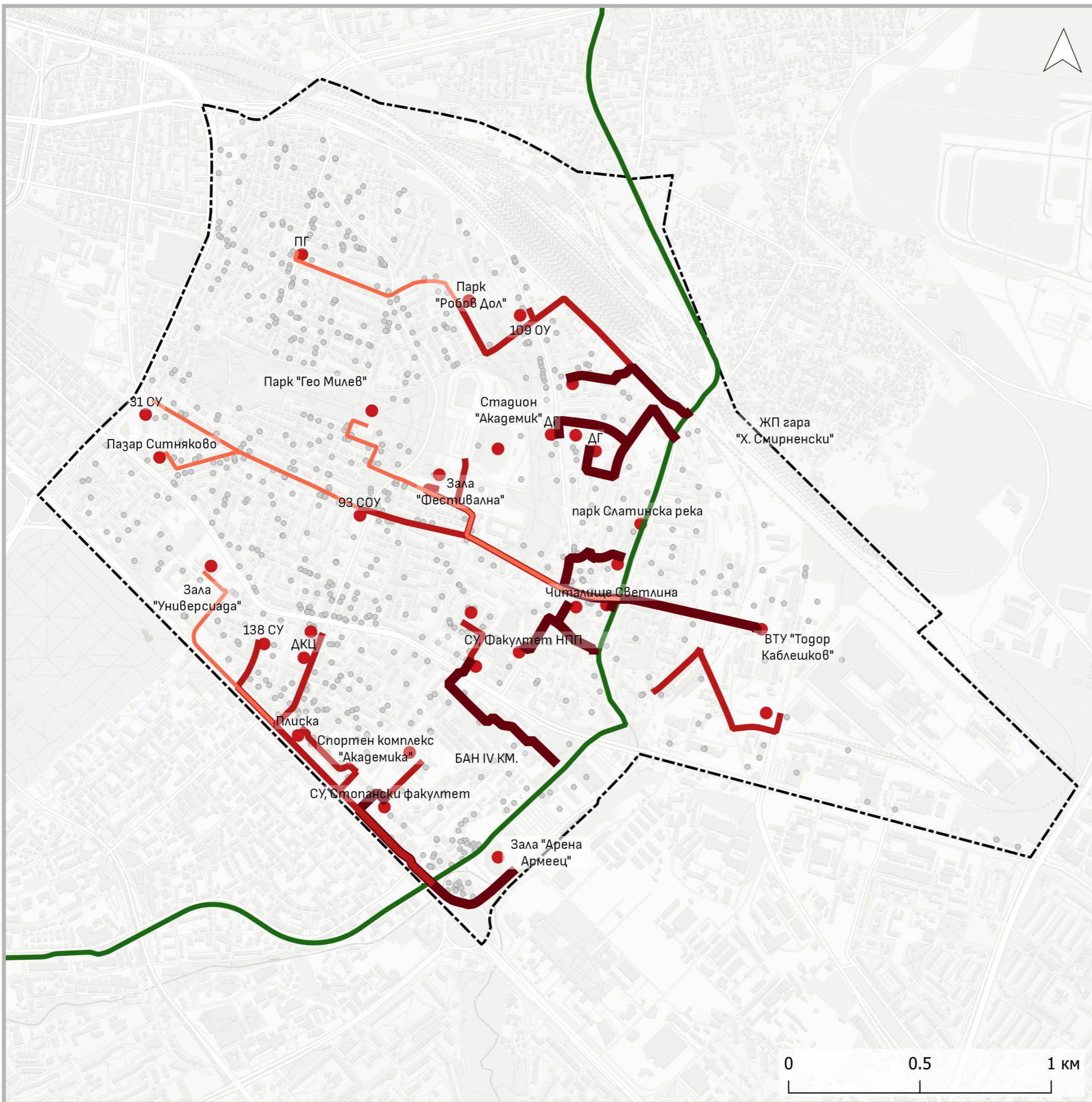
25 - 30 мин.

30 - 30 мин.

0 0.5 1 км

Зелен ринг – отсечка Слатина

Най-кратък път за велосипедно придвижване



Обхват на разработката

Зеленият ринг

Точки на интерес с голяма степен на значимост

Точки на интерес

Най-кратък път от услуга до Зелен ринг – отсечка Слатина

0 – 5 мин.

5 – 10 мин.

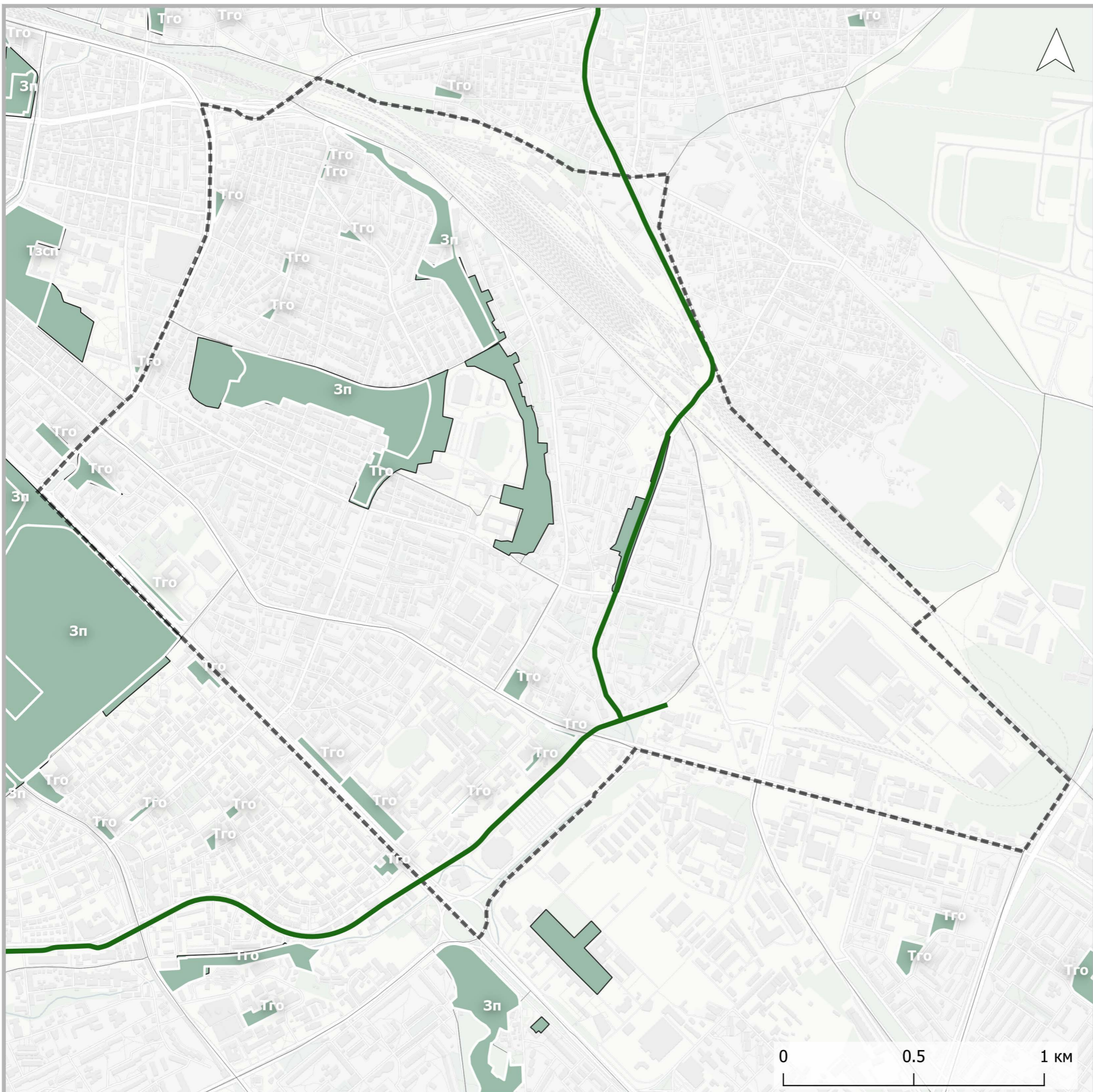
10 – 14 мин.

0 0.5 1 км

Зелен ринг-отсечка Слатина

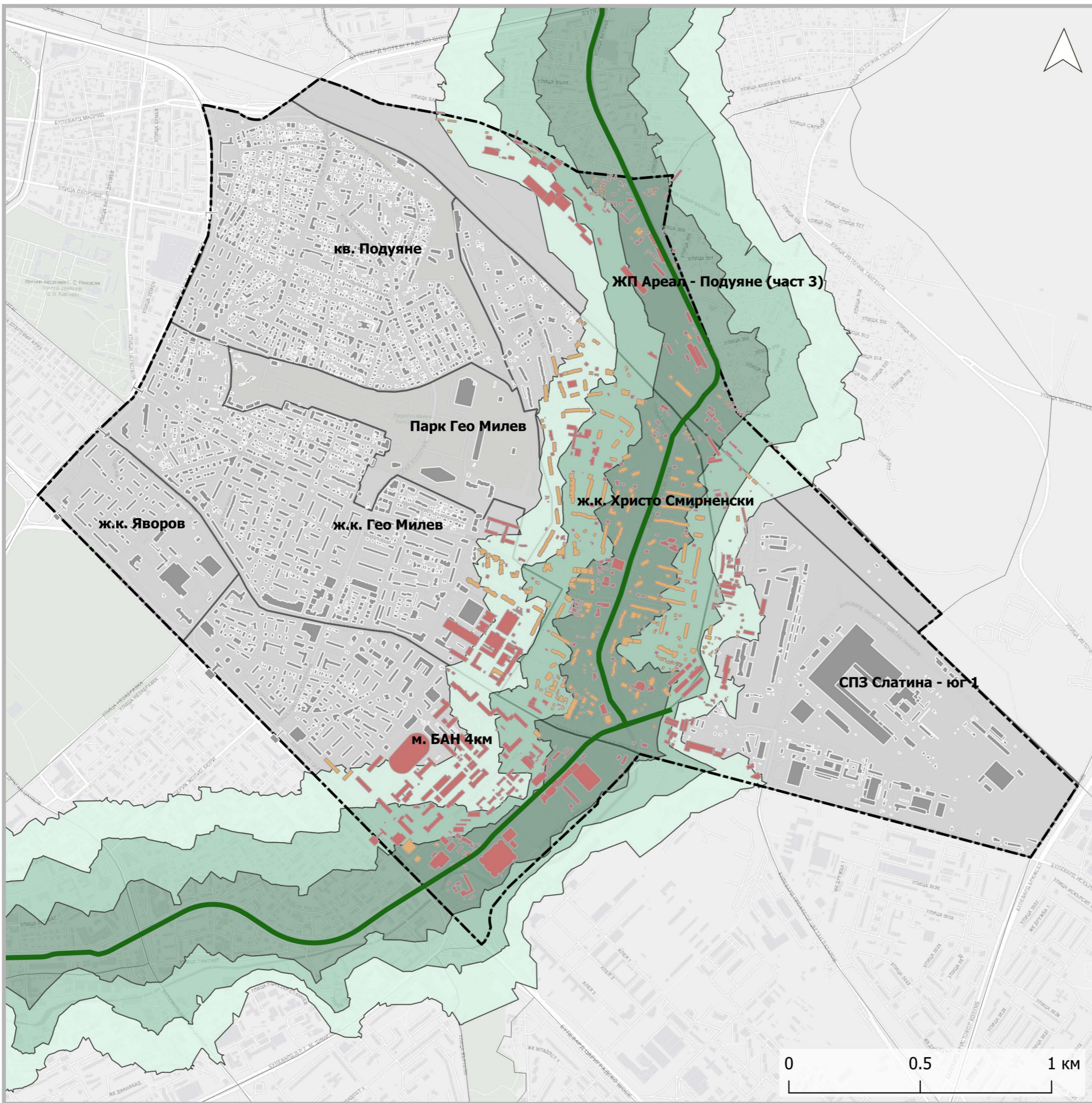
Зелена система

- Обхват на разработката
- Зелен ринг София
- Обекти на зелената система
- Сгради



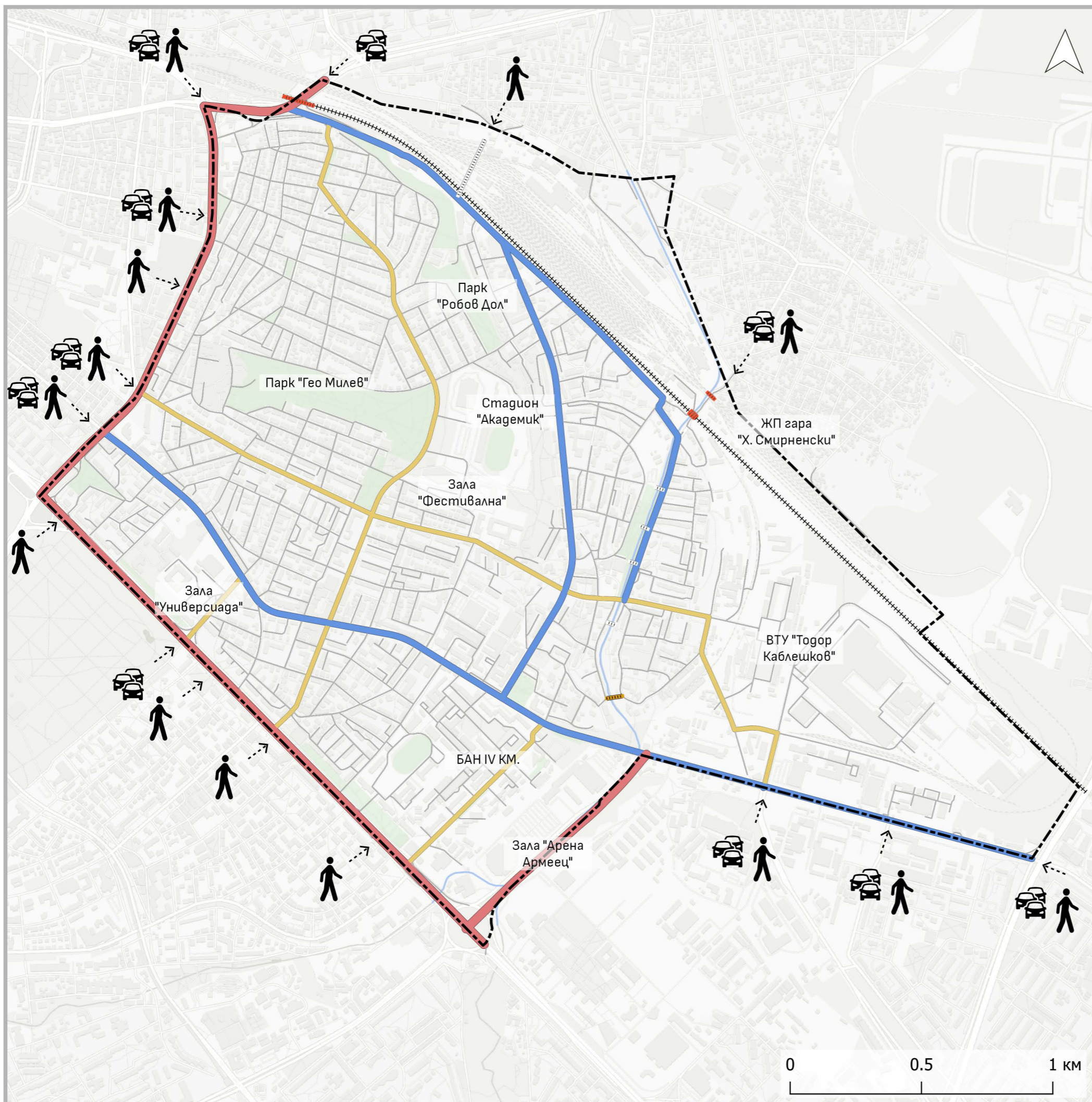
Зелен ринг – отсечка Слатина

Пешеходна достъпност



Линеен парк в Слатина

Улична мрежа



Обхват на разработката

Паркове и градини

Реки

Класификация на уличната мрежа

II клас - градски магистрали

IIIА клас - районни артерии

IV клас - главни улици

V клас - събирателни улици

Мостове

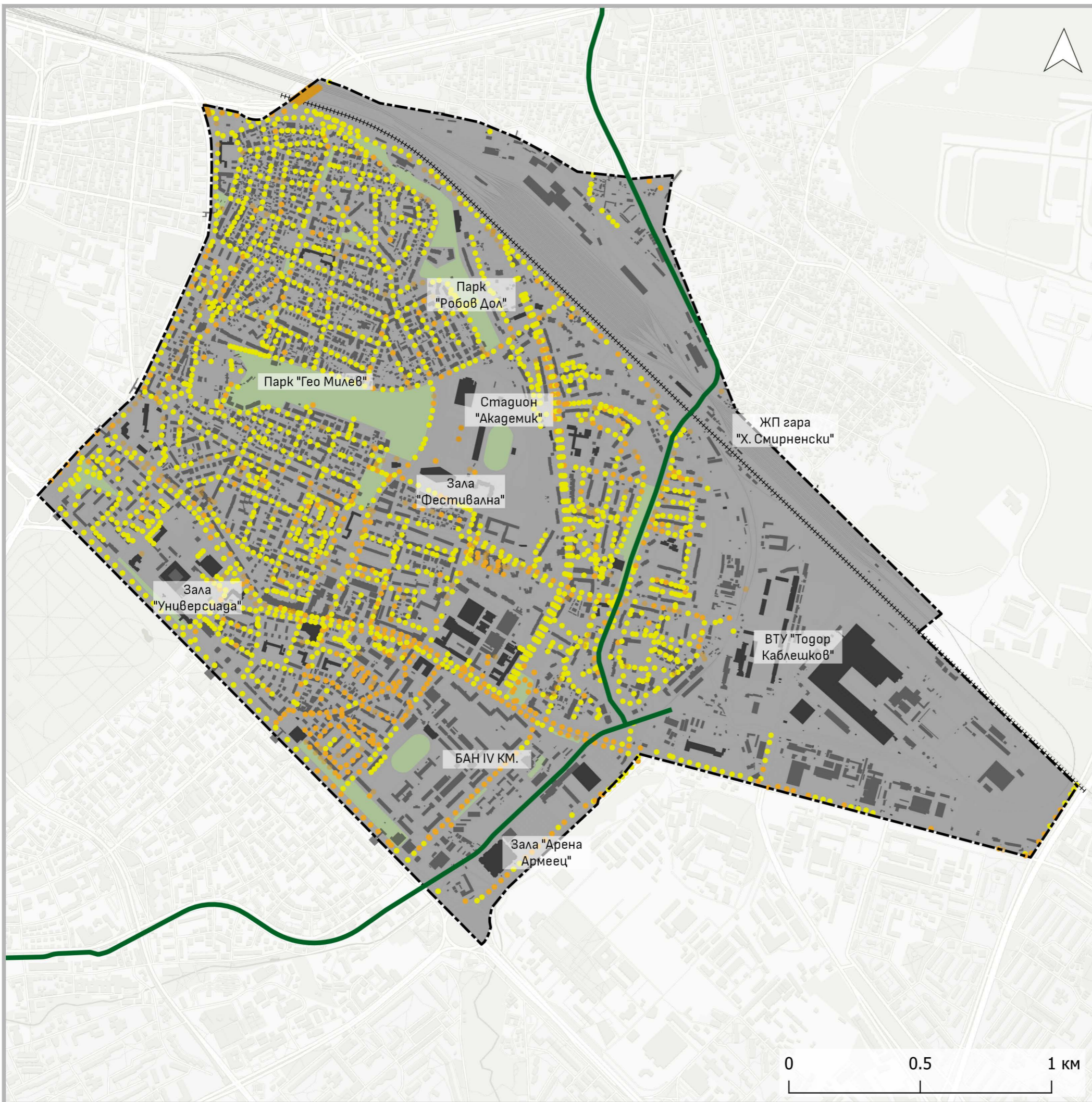
Бъдещ мост

ЖП мост

Пешеходен мост

Зелен ринг – отсечка Слатина

Осветление



▭ Обхват на разработката

▭ Паркове и градини

— Зелен ринг София

Състояние на уличното осветление

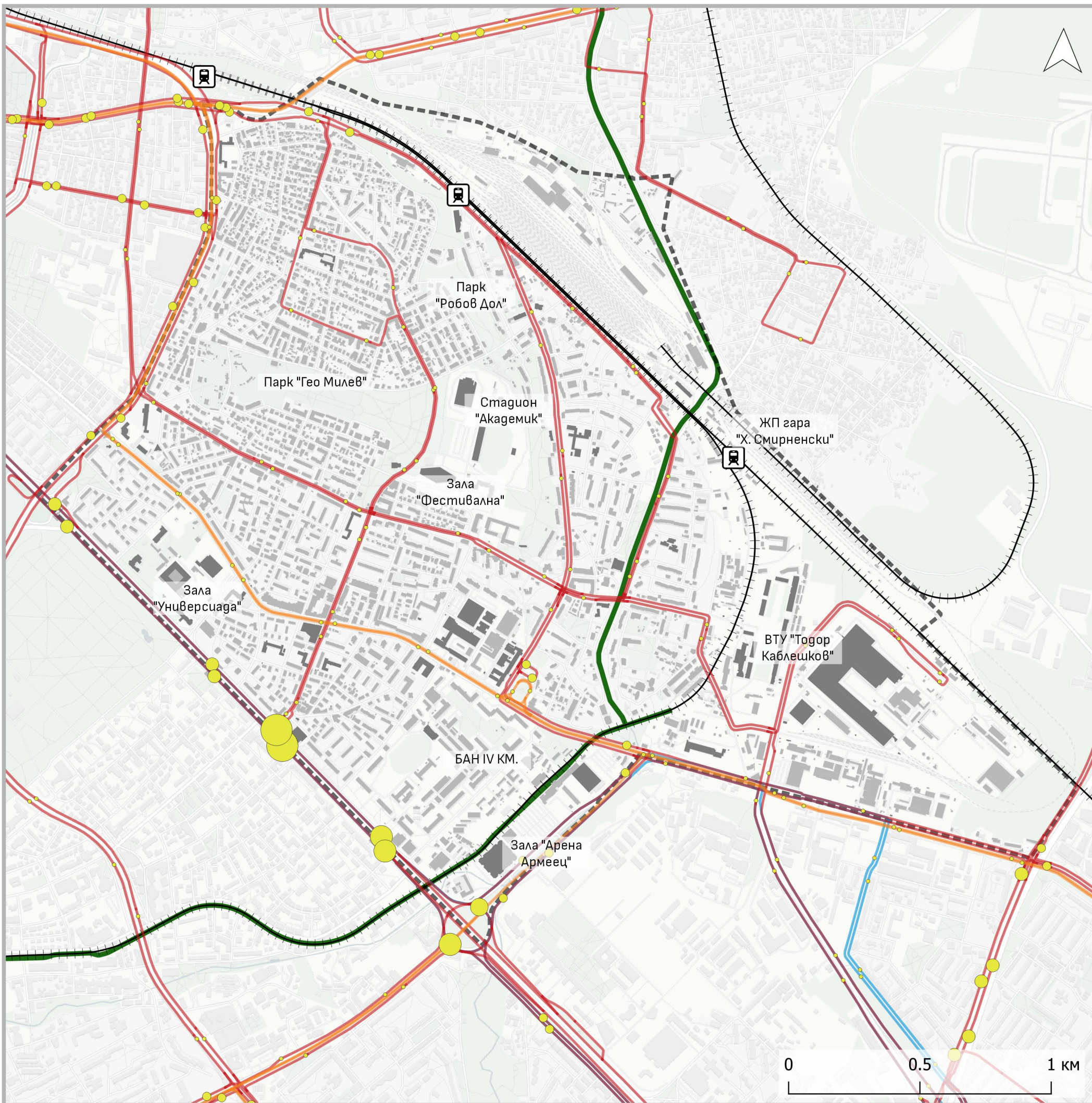
● отлично

● добро

● лошо

Зелен ринг-отсечка Слатина

МГТ



Обхват на разработката

Зелен ринг София

Автобусни линии

Трамвайни линии

Тролейбусни линии

Спирки на МГТ и брой преминавания

0 - 173

173 - 346

346 - 519

519 - 692

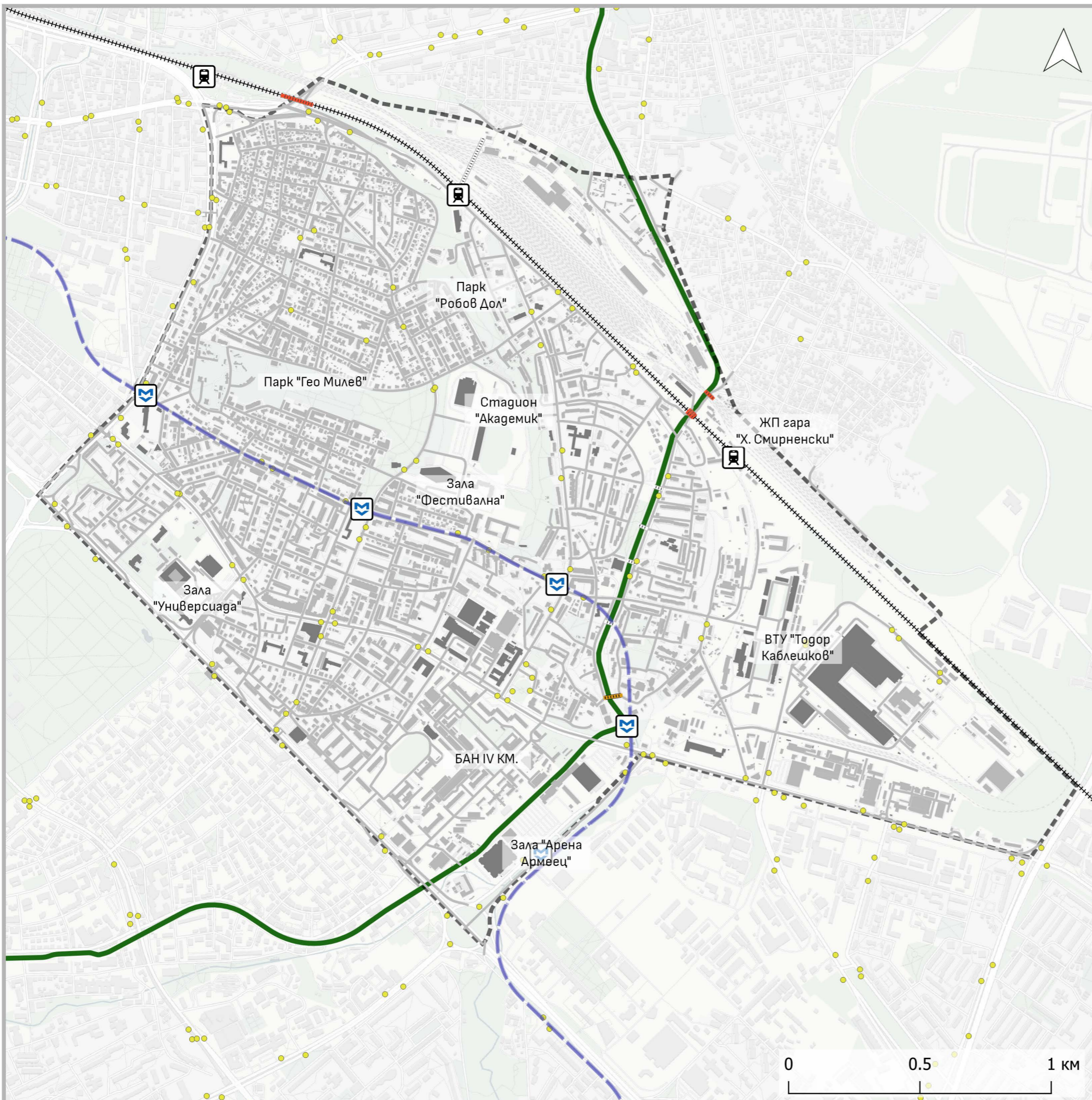
692 - 865

865 - 1038

1038 - 1211

Зелен ринг-отсечка Слатина

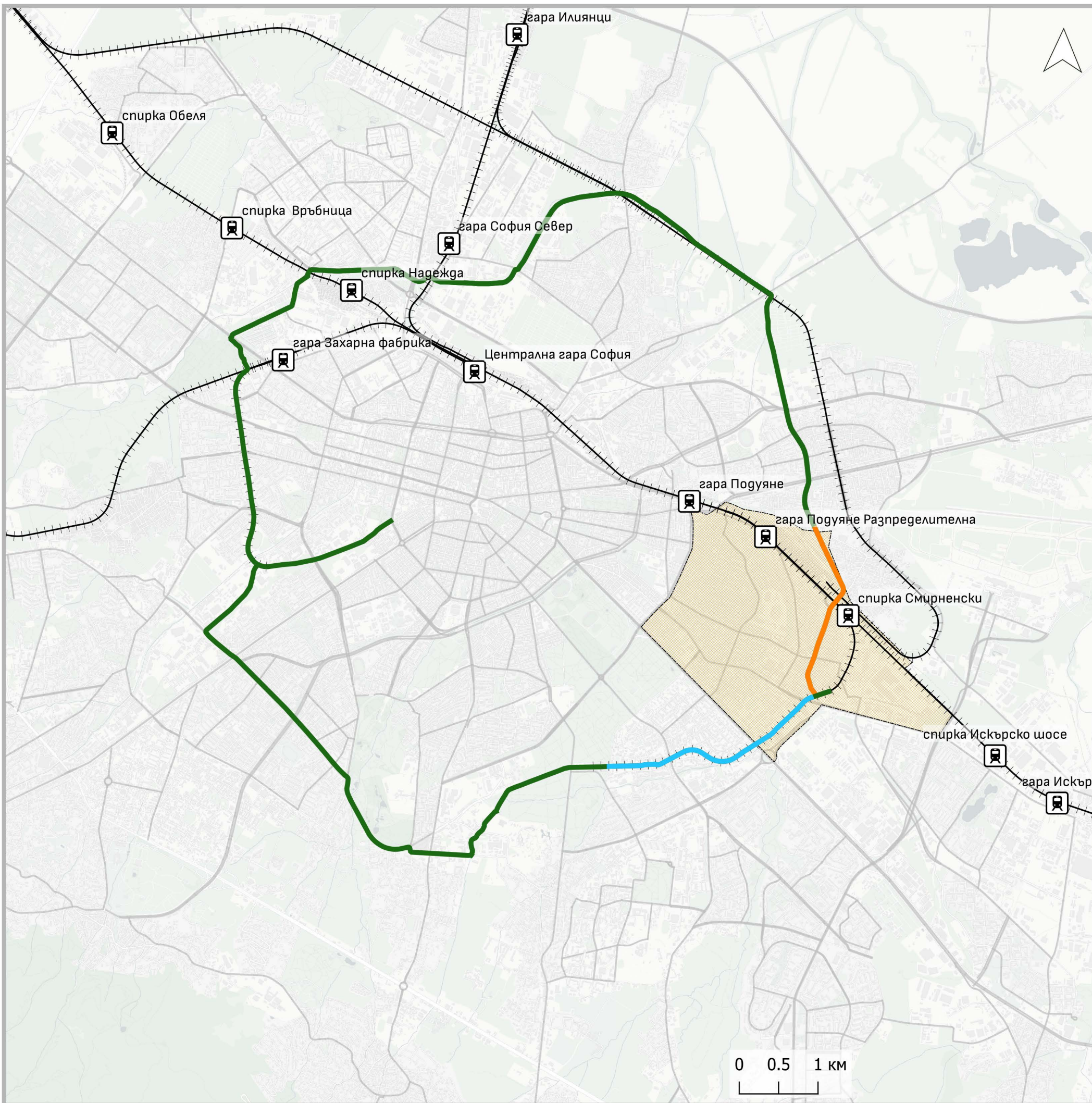
Бъдещо развитие на метрото



- Обхват на разработката
- Основно трасе - Зелен ринг София
- Бъдещи спирки на метрото
- ЖП гари и спирки
- Бъдещо трасе на метрото
- Спирки на МГТ
- Бъдещ мост
- ЖП мост
- Пешеходен мост

Зелен ринг-отсечка Слатина

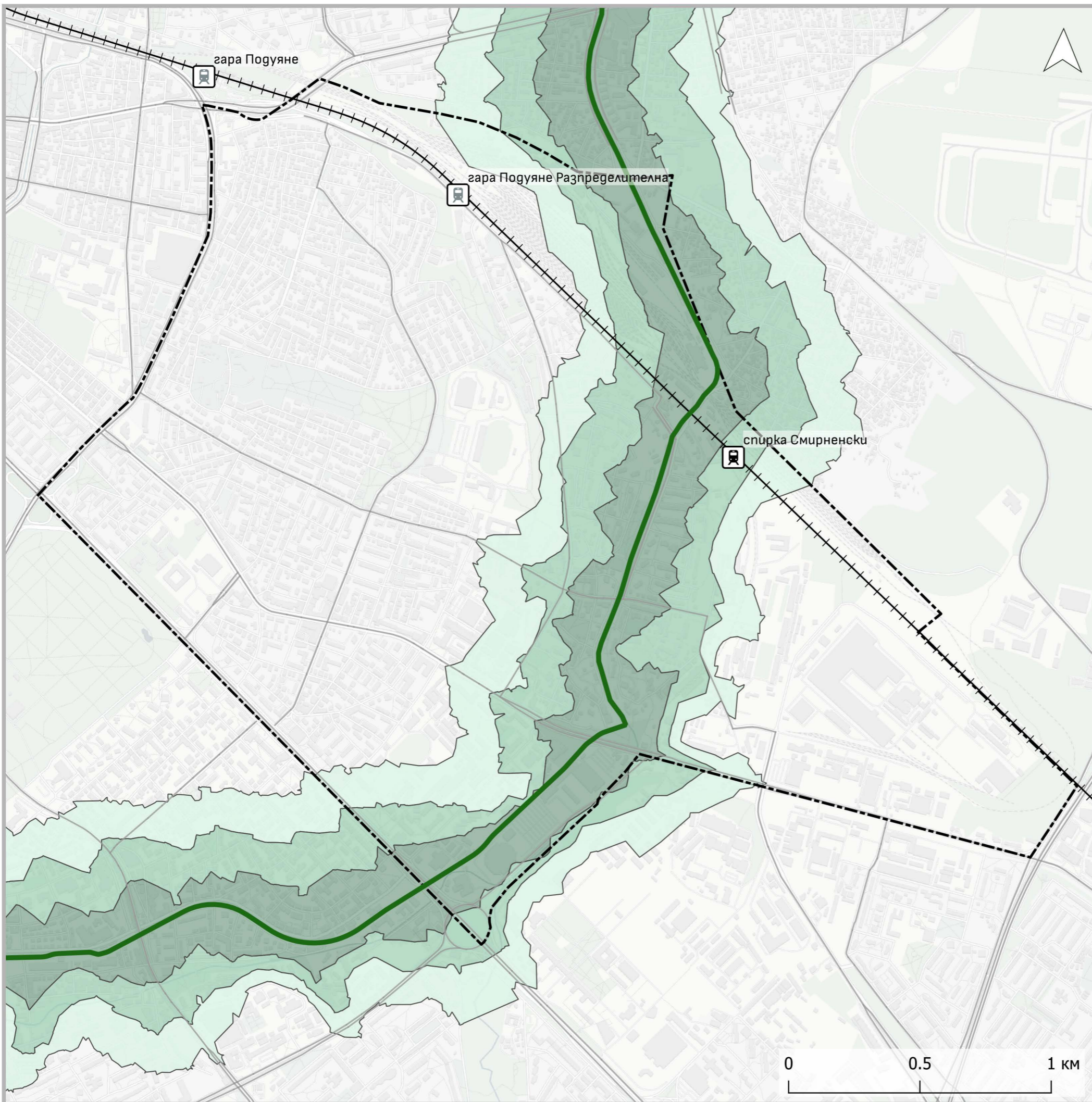
ЖП възел София



- Обхват на разработката
- ЖП гары и спирки
- Зелен ринг София
- ПУП гара Пионер - бул. Шипченски проход
- Линеен парк Слатина

Зелен ринг-отсечка Слатина

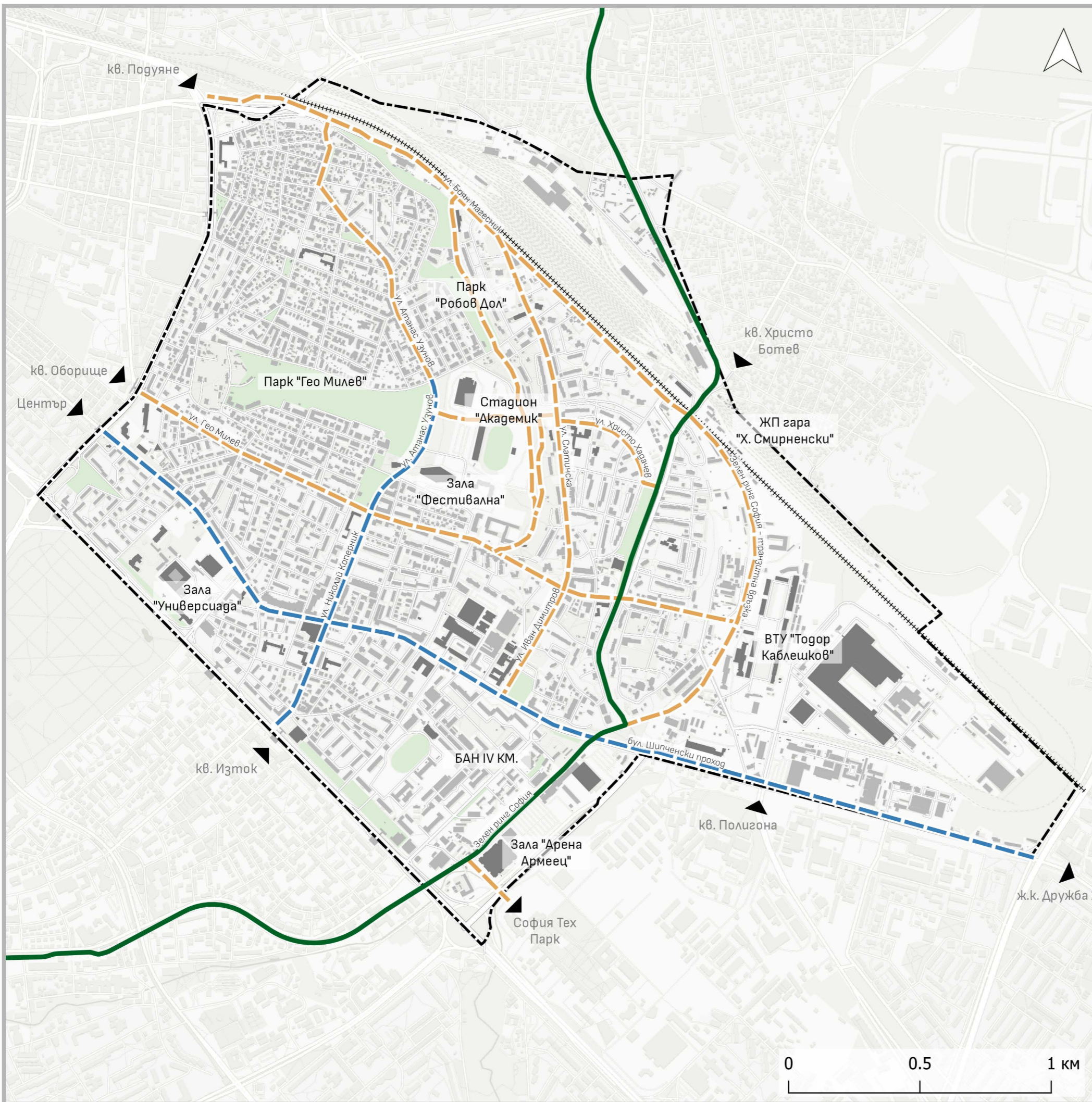
Достъпност до ЖП спирка Смирненски



- Обхват на разработката
- ЖП гари и спирки
- Зелен ринг София

Зелен ринг-отсечка Слатина

Велоалеи



Обхват на разработката

Паркове и градини

Предложение за велотрасета

Основно трасе - Зелен ринг София

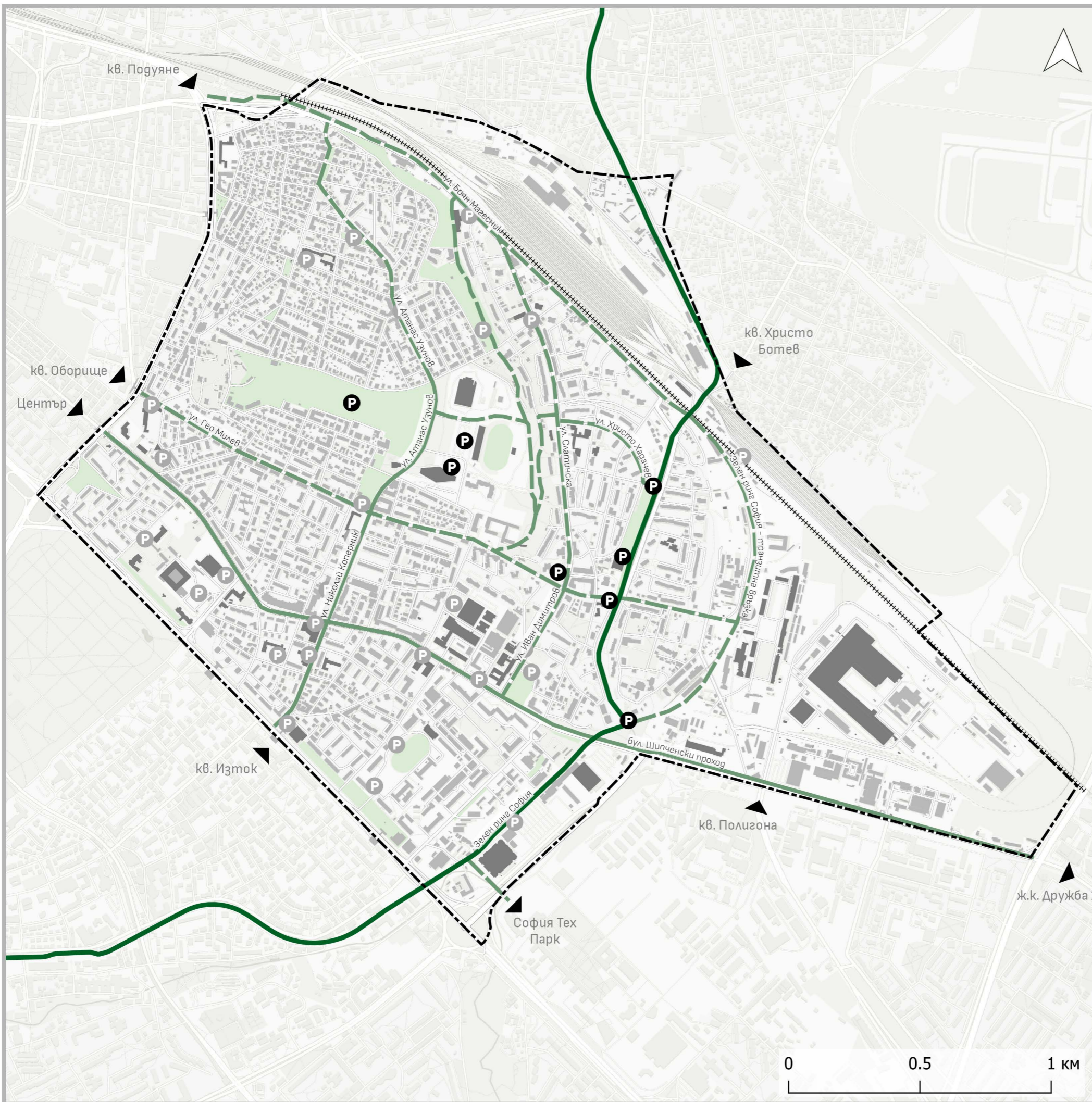
Второстепенни велотрасета

Допълващи велотрасета

Зелен ринг-отсечка Слатина

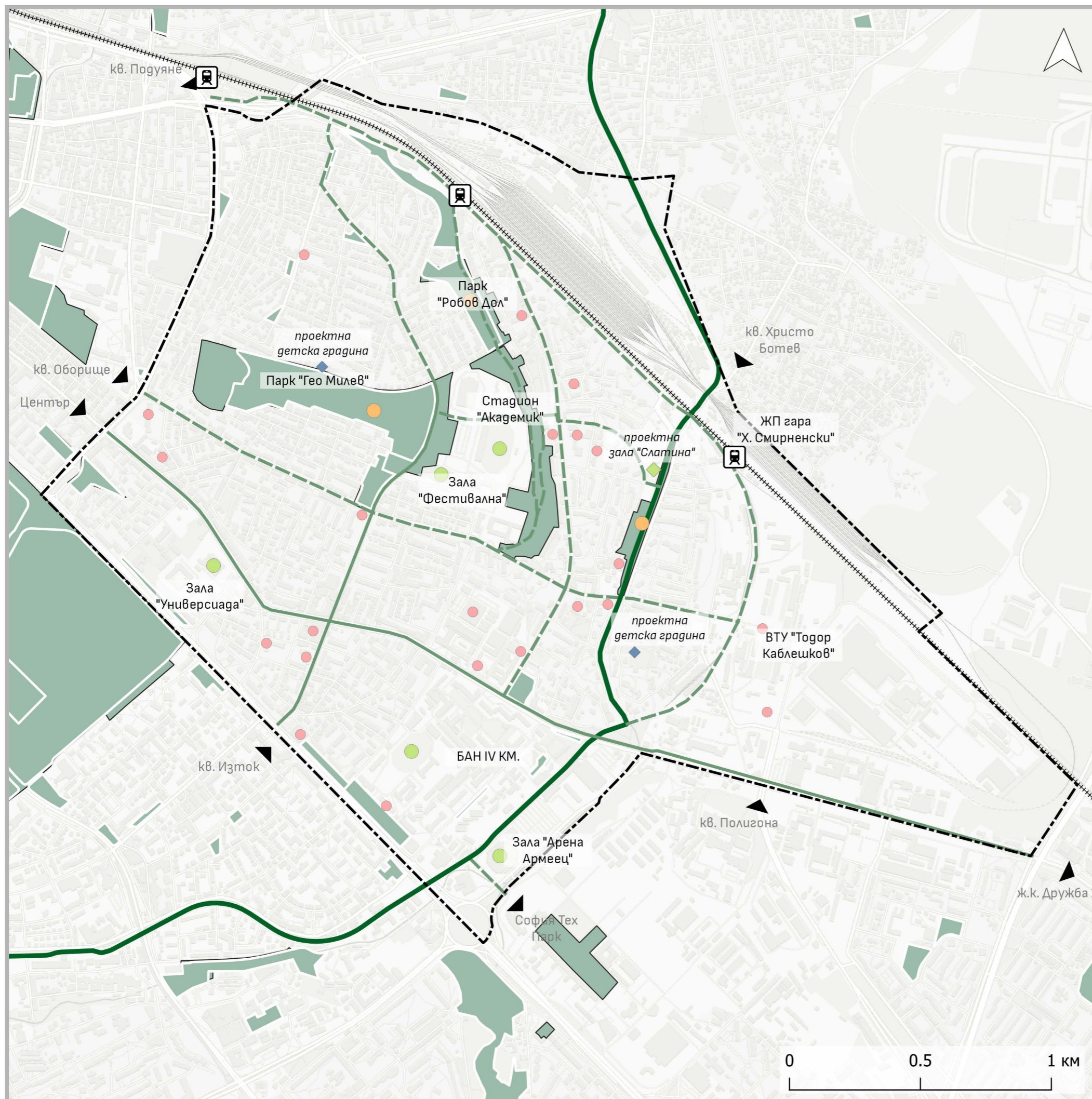
Велопаркинги

- Обхват на разработката
- Паркове и градини
- Предложение за велопаркинги
 - Проектни велопаркинги
 - Допълващи велопаркинги
- Проучени велотрасета
 - Основно трасе - Зелен ринг София
 - Второстепенни велотрасета
 - Допълващи велотрасета



Зелен ринг-отсечка Слатина

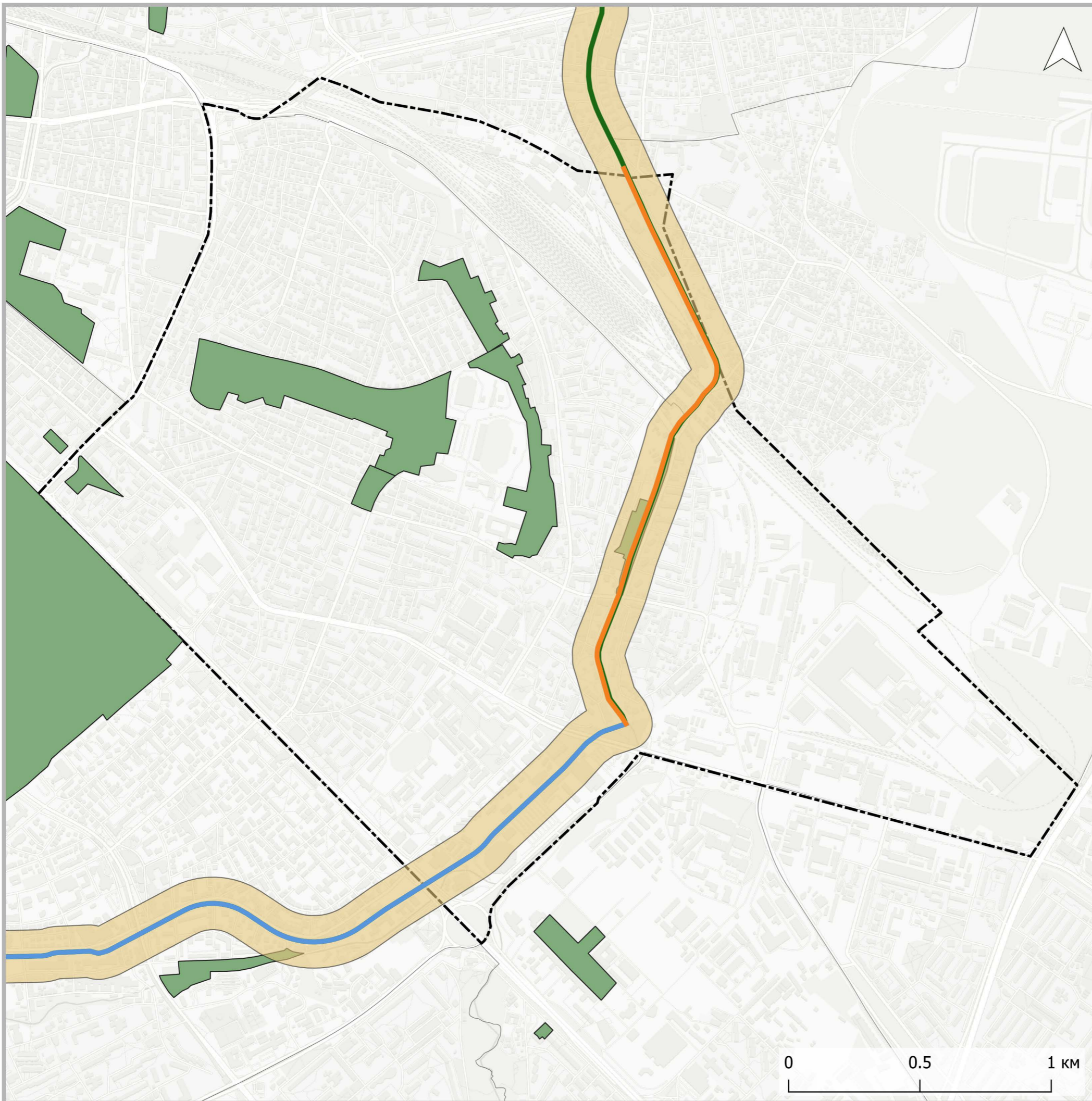
Свързаност между зелената система и обектите на интерес



- Обхват на разработката
- Предложение за велотрасета
 - Основно трасе - Зелен ринг
 - Второстепенни трасета
 - Допълващи трасета
- Обекти на зелената система
- Точки на интерес
 - Паркове и градини
 - Спортни обекти
 - Социална инфраструктура и административни сгради
- Проектни точки на интерес
 - Спортни зали
 - Детски градини
- ЖП гари

Зелен ринг-отсечка Слатина


Обхват на детайлен анализ Зелен ринг-отсечка Слатина




- Обхват на разработката
- Зелен ринг София- отсечки
- Зелен ринг София
- Линеен парк в Слатина
- Буфер около разработката за Зелен ринг София
- Паркове и градини

Зелен ринг-отсечка Слатина

Собственост на земята

 Обхват на разработката

 Зелен ринг София


Кадастрална карта - собственост

 държавна публична

 държавна частна

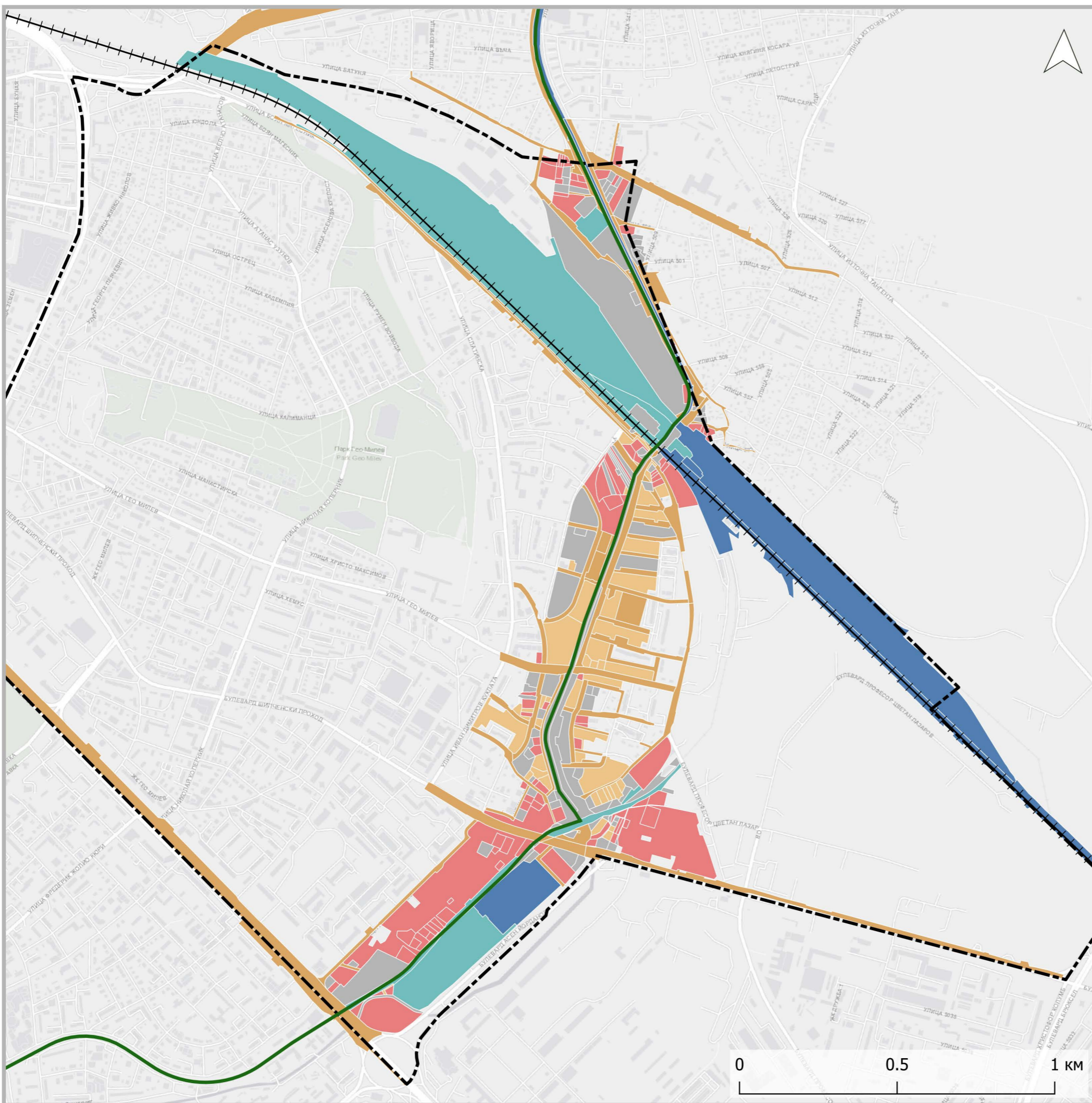
 общинска публична

 общинска частна

 частна

 неотразена

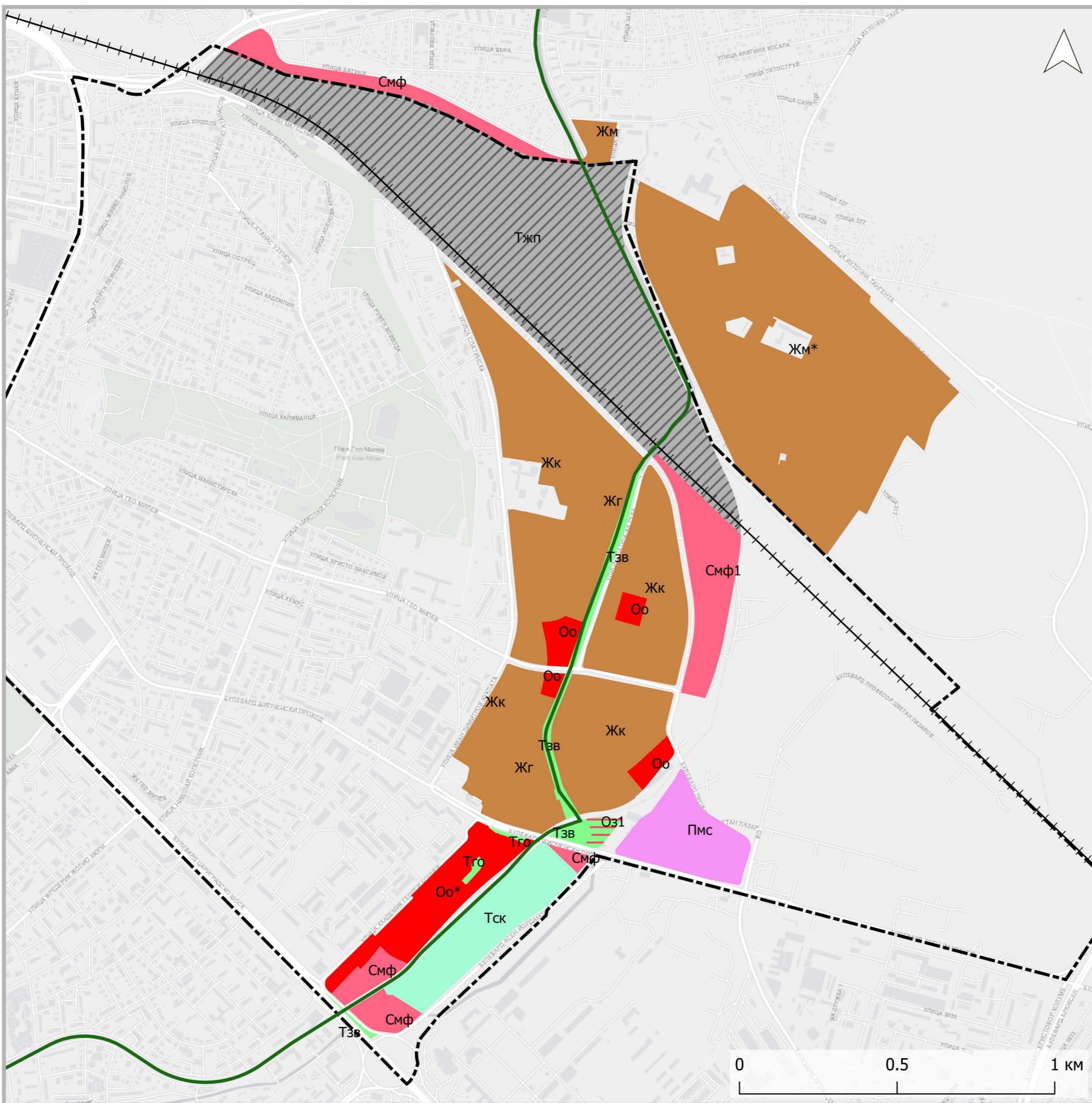
 липсват данни



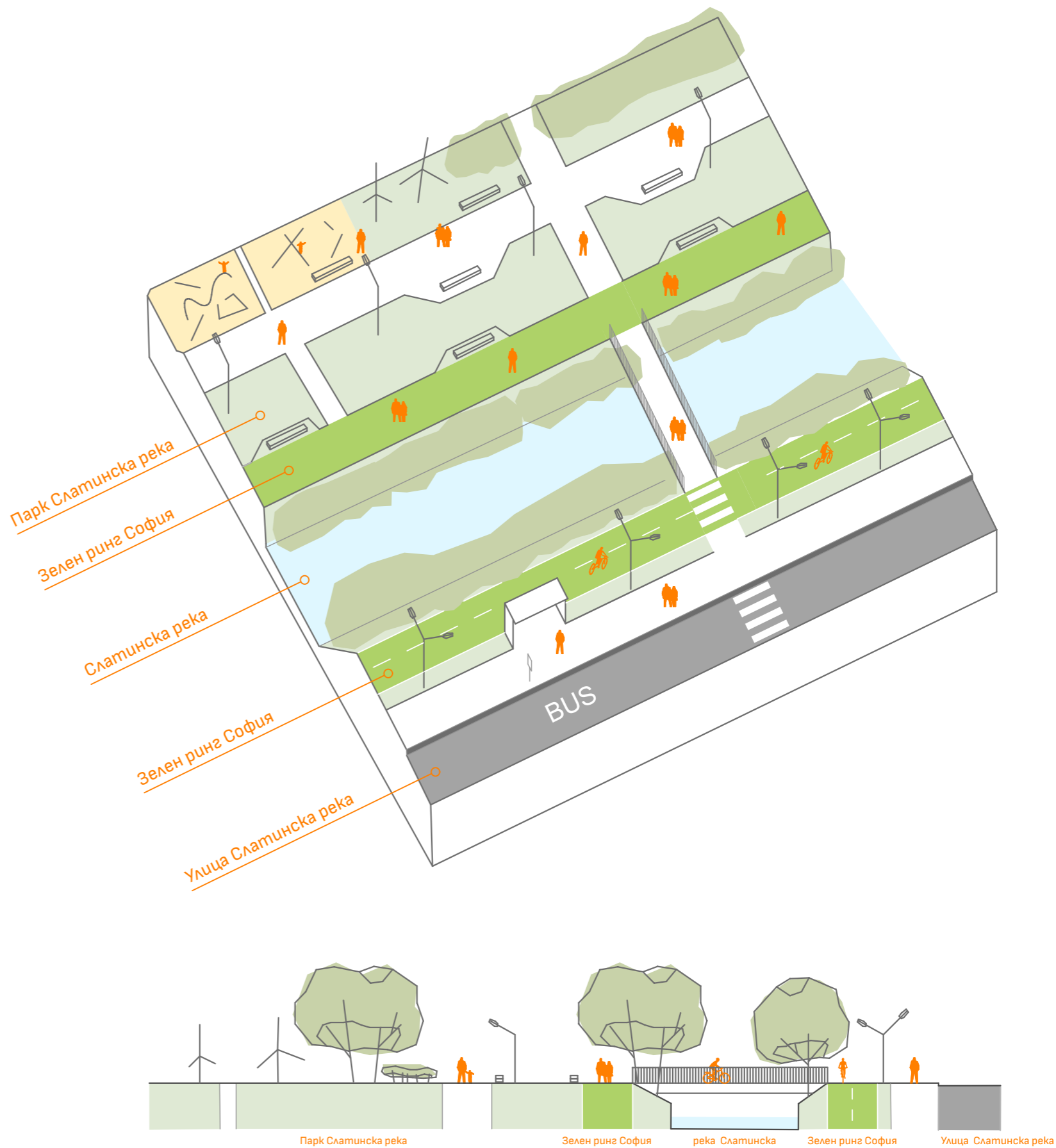
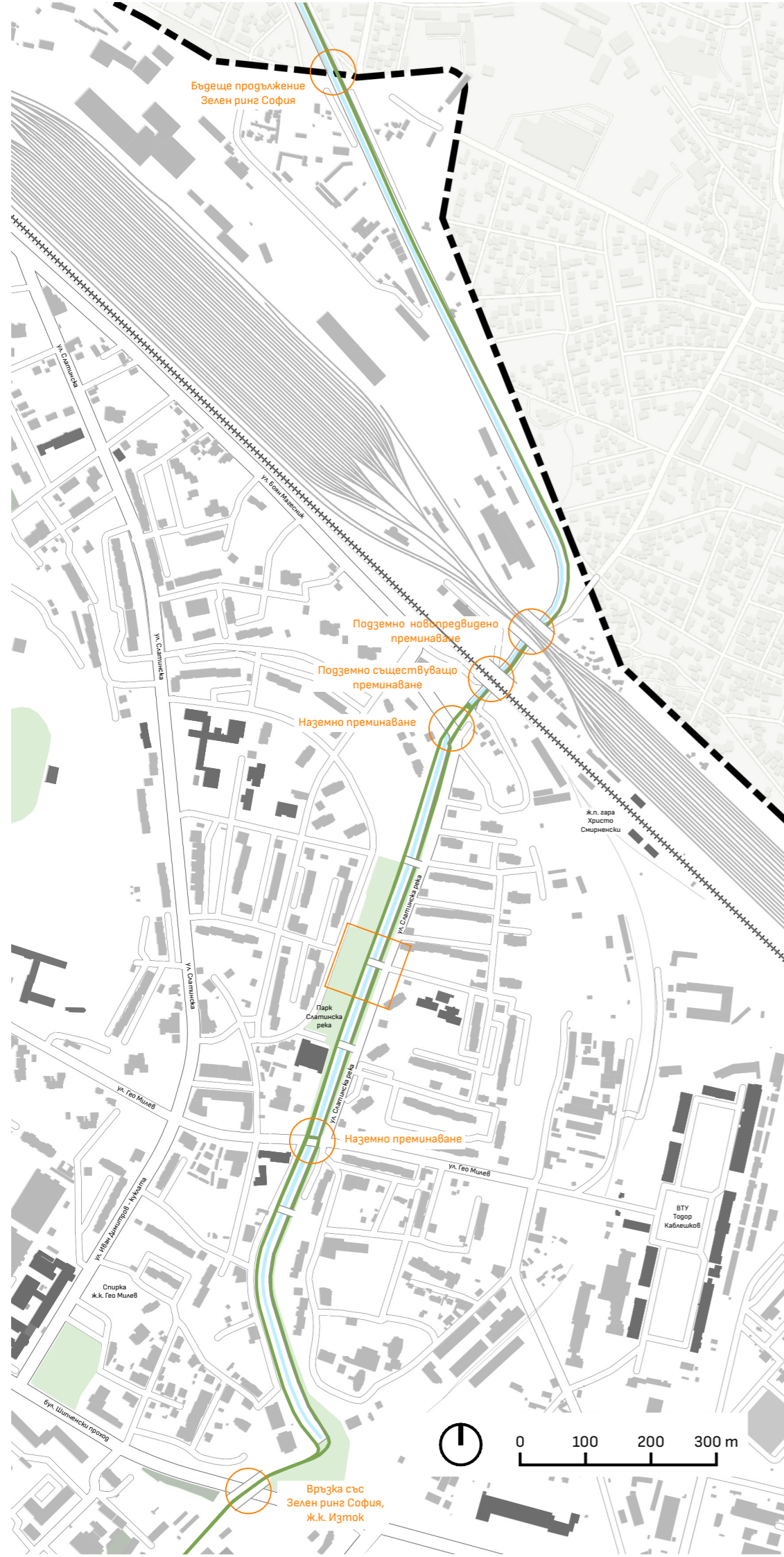
Зелен ринг-отсечка Слатина

Устройствени зони

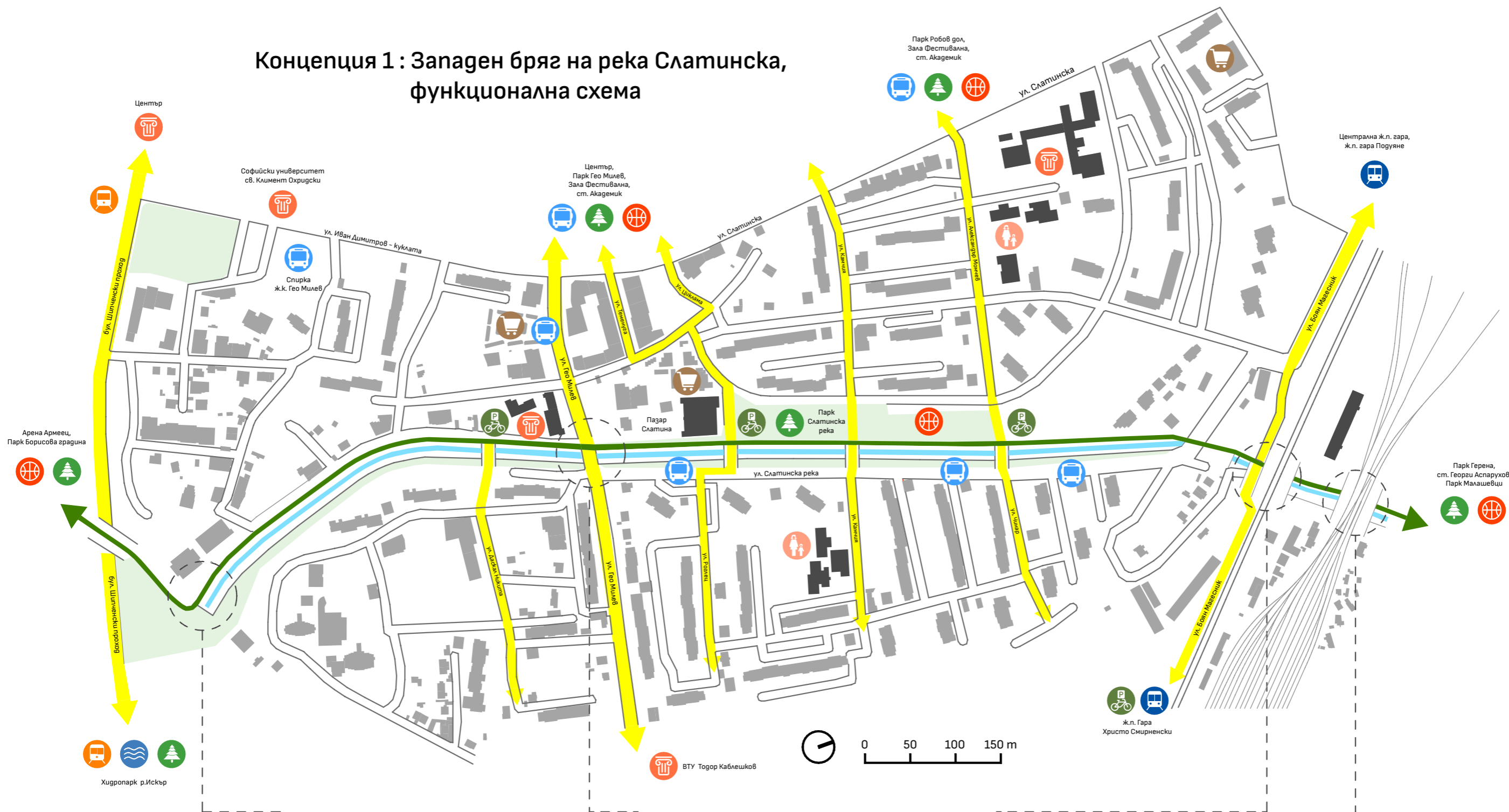
- Обхват на разработката
- Зелен ринг София
- Устройствени зони**
 - жилищни нужди
 - озеленяване
 - обществено обслужване
 - производство и складове
 - смесена многофункционална зона
 - линейно озеленяване и локални градини
 - жп инфраструктура
 - спортни паркове



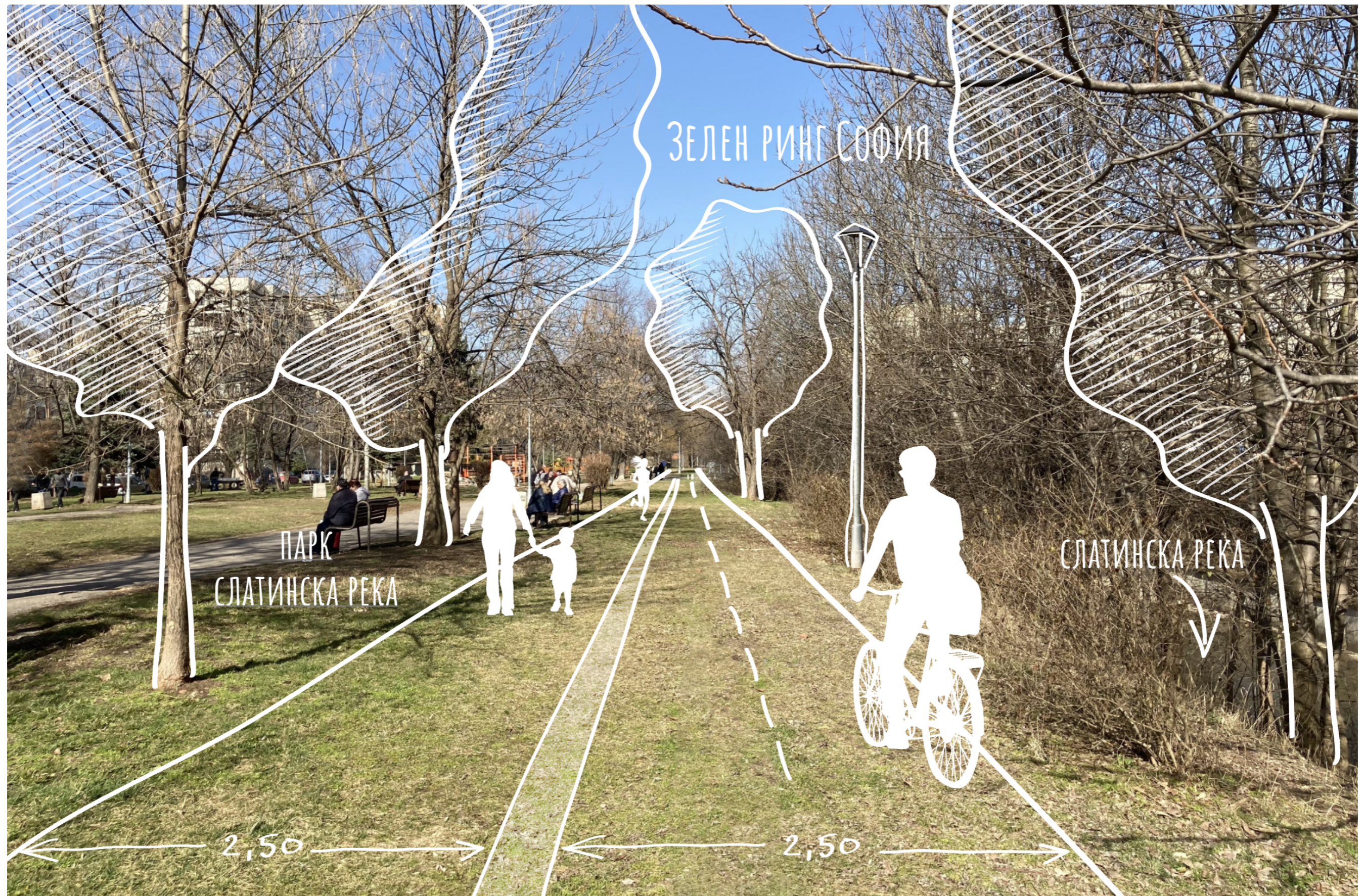
Концепция 3 : Източен и западен бряг на река Слатинска



Концепция 1 : Западен бряг на река Слатинска, функционална схема



Концепция 1 : Западен бряг на река Слатинска



Концепция 1 : Западен бряг на река Слатинска

